


Муниципальное бюджетное учреждение  
«Центр пространственного развития городского округа Верхняя Пышма»

**ПРОЕКТ ПЛАНИРОВКИ ТЕРРИТОРИИ И ПРОЕКТ  
МЕЖЕВАНИЯ ТЕРРИТОРИИ ЗЕМЕЛЬНЫХ УЧАСТКОВ С  
КАДАСТРОВЫМИ НОМЕРАМИ 66:36:0102041:42,  
66:36:0102041:43, 66:36:0000000:10508  
ПОД РАЗМЕЩЕНИЕ ЛЫЖЕРОЛЛЕРНОЙ ТРАССЫ**

**ПРОЕКТ МЕЖЕВАНИЯ ТЕРРИТОРИИ**  
Основная (Утверждаемая) часть

Том 3. Раздел 2. Проект межевания территории. Текстовая часть.

**шифр: 64-3032-2023 ПМТ**  
**ЗАМ**

Изм.	№ док.	Подпись	Дата
ЗАМ			03.2024

ВЕРХНЯЯ ПЫШМА  
2024

Муниципальное бюджетное учреждение  
«Центр пространственного развития городского округа Верхняя Пышма»


**ПРОЕКТ ПЛАНИРОВКИ ТЕРРИТОРИИ И ПРОЕКТ  
МЕЖЕВАНИЯ ТЕРРИТОРИИ ЗЕМЕЛЬНЫХ УЧАСТКОВ С  
КАДАСТРОВЫМИ НОМЕРАМИ 66:36:0102041:42,  
66:36:0102041:43, 66:36:0000000:10508  
ПОД РАЗМЕЩЕНИЕ ЛЫЖЕРОЛЛЕРНОЙ ТРАССЫ**

**Том 3. Раздел 2. Проект межевания территории. Текстовая часть.**

**шифр: 64-3032-2023 ПМТ  
ЗАМ**

Заказчик: Администрация ГО Верхняя Пышма;  
Основание для разработки: Поручение № 3032 от 24.11.2023 и техническое задание на  
разработку документации по планировке территории  
Исполнитель: МБУ «ЦПР ГО Верхняя Пышма».

Начальник отдела  
кадастровых работ

 О.Р.Дьячкова

Директор

 Г.Ш. Садриева


ВЕРХНЯЯ ПЫШМА  
2024

**Проект межевания разработан авторским коллективом  
в следующем составе:**

**Графическая часть:**

**Инженер – проектировщик 1 категории**

**МБУ «ЦПР ГО Верхняя Пышма» \_\_\_\_\_ Е.В.Ковязина**



**Текстовая часть:**

**Кадастровый инженер**

**МБУ «ЦПР ГО Верхняя Пышма» \_\_\_\_\_ А.Ф.Чемакина**



## СОДЕРЖАНИЕ ПРОЕКТА МЕЖЕВАНИЯ ТЕРРИТОРИИ

№ п/п	Наименование	№ тома/листа	Кол-во листов	Гриф секр.	Инв. №
1	2	3	4	5	6
Раздел1	<u>Проект межевания территории.</u> Графическая часть		1	н/с	
Раздел2	<u>Проект межевания территории.</u> Текстовая часть	3	42	н/с	
Раздел3	<u>Материалы по обоснованию проекта межевания территории.</u> Графическая часть		1	н/с	
Раздел4	<u>Материалы по обоснованию проекта межевания территории.</u> Пояснительная записка	3	7	н/с	

## **СОДЕРЖАНИЕ ТЕКСТОВОЙ ЧАСТИ**

### **ПОЯСНИТЕЛЬНАЯ ЗАПИСКА ОСНОВНОЙ (УТВЕРЖДАЕМОЙ) ЧАСТИ**

1. ПОЯСНИТЕЛЬНАЯ ЗАПИСКА	5
2. СОВРЕМЕННОЕ СОСТОЯНИЕ	9
3. ПРОЕКТ МЕЖЕВАНИЯ ТЕРРИТОРИИ	10

## **ПОЯСНИТЕЛЬНАЯ ЗАПИСКА**

Подготовка проекта межевания территории осуществляется применительно к территории, расположенной в границах кадастровых кварталов 66:36:0102041, 66:36:0101001, 66:36:0102040.

Площадь в границах проекта планировки территории составляет 3,96 Га. Выполнение комплексных работ (исправление реестровых ошибок в определении местоположения границ земельных участков с КН 66:36:0102041:42, 66:36:0102041:43 66:36:0102041:4, 66:36:0102041:44, 66:36:0000000:10508, 66:36:0000000:21297, 66:36:0101001:1967) выполняется на площади 553 991 кв.м (55,4 Га)

Подготовка проекта межевания территории осуществляется для определения местоположения границ изменяемых земельных участков.

Проект межевания территории включает в себя текстовую часть и чертеж межевания территории.

Текстовая часть проекта межевания территории включает в себя:

перечень существующих земельных участков (Таблица 1)

перечень изменяемых земельных участков, включающий сведения о площади, возможные способы образования и вид разрешенного использования земельных участков (Таблица 2).

Сведения о границах территории, в отношении которой разработан проект межевания, содержатся в перечне координат характерных точек образуемых земельных участков (Таблицы 3).

Чертежи межевания территории содержат в себе материалы основной (утверждаемой) части проекта межевания территории и материалы по обоснованию проекта.

На чертеже межевания территории отображены границы планируемых и существующих элементов планировочной структуры, утвержденные в составе проекта планировки территории красные линии, обозначающие границы территории, занятой линейным объектом, и (или) предназначенных для размещения линейных объектов, границы изменяемых земельных участков, условные номера образуемых земельных участков.

Материалы по обоснованию проекта межевания территории включают в себя чертежи, на которых отображены: границы существующих земельных участков, границы зон с особыми условиями использования территории, местоположение существующих объектов капитального строительства, границы особо охраняемых природных территорий, границы территории объектов культурного наследия.

Особо охраняемые природные территории и территории объектов культурного наследия на участке проектирования отсутствуют.

Лыжероллерная трасса изменяется в границах участков с КН 66:36:0102041:42, 66:36:0102041:43, 66:36:0000000:10508.

Исправление реестровой ошибки в определении местоположения границ земельного участка с КН 66:36:0102041:42 влечет за собой исправление реестровой ошибки в определении местоположения границ смежного земельного участка с КН 66:36:0102041:4.

Исправление реестровой ошибки в определении местоположения границ земельного участка с КН 66:36:0102041:43 влечет за собой исправление реестровой ошибки в определении местоположения границ смежного земельного участка с КН 66:36:0000000:21297.

Исправление реестровой ошибки в определении местоположения границ земельного участка с КН 66:36:0000000:10508 влечет за собой исправление реестровых ошибок в определении местоположения границ смежных земельных участков с КН 66:36:0102041:44, 66:36:0101001:1967.

Виды разрешенного использования изменяемых земельных участков установлены в соответствии с Приказом Министерства экономического развития РФ от 1 сентября 2014 года N 540 «Об утверждении классификатора видов разрешенного использования земельных участков» (с изменениями на 6 октября 2017 года).

На основании действующих градостроительных регламентов Правил землепользования и застройки на территории городского округа Верхняя Пышма подготовка проекта межевания территории осуществляется в границах определенной правилами землепользования и застройки территориальной зоны озеленения общего пользования (Р-2). Проект выполнен с учетом внесения изменений в Правила землепользования и застройки на территории городского округа Верхняя Пышма.

Координаты красных линий приведены в таблице 2 «Перечень координат характерных точек красных линий» основной (утверждаемой) части проекта планировки территории.

Нормативные документы и требования нормативного и регулятивного характера, включая назначение территории и требования к ее развитию, установленные документами территориального планирования и правовыми актами:

- Градостроительный кодекс Российской Федерации (в действующей редакции) (далее - Кодекс);
- Земельный кодекс Российской Федерации (в действующей редакции);

- Приказ Минэкономразвития России от 01.09.2014 № 540 «Об утверждении классификатора видов разрешенного использования земельных участков»;
- Генеральный план городского округа Верхняя Пышма применительно к территории п. Санаторный, утвержденный Решением Думы городского округа Верхняя Пышма от 26.02.2010 № 16/1 (с изменениями от 28.02.2023 № 58/4);
- Правила землепользования и застройки на территории городского округа Верхняя Пышма, утвержденные Решением Думы городского округа Верхняя Пышма от 31.10.2019 № 15/4 (в действующей редакции);
- Нормативы градостроительного проектирования городского округа Верхняя Пышма, утвержденные Решением Думы городского округа Верхняя Пышма от 25.02.2016 № 40/5 (в действующей редакции);
- Административный регламент предоставления муниципальной услуги «Подготовка и утверждение документации по планировке территории», утвержденный постановлением администрации городского округа Верхняя Пышма от 30.12.2022 № 1657;
- Документация по планировке территории «Проект межевания территории населенных пунктов городского округа Верхняя Пышма применительно к территории поселка Санаторный в целях определения границ территории общего пользования», утвержденная постановлением администрации городского округа Верхняя Пышма от 05.08.2022 № 984 (с изменениями от 15.08.2023 № 992);
- Проект планировки территории для индивидуального жилищного строительства в поселке Санаторный городского округа Верхняя Пышма, утвержденный постановлением администрации городского округа Верхняя Пышма от 25.09.2013 № 2227;
- СП 42.13330.2016. Свод правил. Градостроительство. Планировка и застройка городских и сельских поселений. Актуализированная редакция СНиП 2.07.01-89\* (утв. Приказом Минстроя России от 30.12.2016 № 1034/пр);
- СНиП 11-04-2003 «Инструкция о порядке разработки, согласования, экспертизы и утверждении градостроительной документации», в части не противоречащей Градостроительному кодексу Российской Федерации;
- Постановление Главного государственного санитарного врача РФ от 25.09.2007 N 74 (ред. от 28.02.2022) «О введении в действие новой редакции санитарно-эпидемиологических правил и нормативов СанПиН 2.2.1/2.1.1.1200-03 «Санитарно-защитные зоны и санитарная классификация предприятий, сооружений и иных объектов» (Зарегистрировано в Минюсте России 25.01.2008 N 10995);
- РДС 30-201-98 «Инструкция о порядке проектирования и установления красных линий в городах и других поселениях Российской Федерации»;
- Действующие государственные регламенты, нормы, правила, стандарты, а также исходные данные, технические условия и требования,

выданные органами государственного надзора и заинтересованными организациями.

- Иные действующие государственные регламенты, нормы, правила, стандарты, а также исходные данные, технические условия и требования, выданные органами государственного надзора и заинтересованными организациями.

## СОВРЕМЕННОЕ СОСТОЯНИЕ ТЕРРИТОРИИ

### Перечень существующих земельных участков

Таблица 1

Кадастровый номер земельного участка	Категория земель	Вид разрешенного использования	Площадь земельного участка, м²	Статус земельного участка	Адрес
66:36:0000000:21297	Земли населенного пункта	Парки культуры и отдыха	8879	Ранее учтенный	Российская Федерация, Свердловская область, городской округ Верхняя Пышма, город Верхняя Пышма, парк Манин, земельный участок 4
66:36:0102041:43	Земли населенного пункта	лыжные трассы, велосипедные и беговые дорожки, терренкуры и так далее	829	Ранее учтенный	Российская Федерация, Свердловская область, городской округ Верхняя Пышма, город Верхняя Пышма, парк Манин, земельный участок 7
66:36: 0102041:42	Земли населенного пункта	Спорт	13544	Ранее учтенный	Российская Федерация, Свердловская область, городской округ Верхняя Пышма, город Верхняя Пышма, парк Манин, земельный участок 6

66:36:0102041:4	Земли населенного пункта	Под досугово-развлекательный объект	248 814	Ранее учтенный	Российская Федерация, Свердловская область, городской округ Верхняя Пышма, город Верхняя Пышма, парк Манин, земельный участок 1
66:36:0102041:44	Земли населенного пункта	Отдых (рекреация)	150 855	Ранее учтенный	Российская Федерация, Свердловская область, городской округ Верхняя Пышма, город Верхняя Пышма, парк Манин, земельный участок 2
66:36:0000000:10508	Земли населенного пункта	Спорт	22 756	Ранее учтенный	Свердловская область, городской округ Верхняя Пышма, город Верхняя Пышма, парк Манин, земельный участок 5
66:36:0101001:1967	Земли населенного пункта	Отдых (рекреация)	107 741	Ранее учтенный	Российская Федерация, Свердловская область, городской округ Верхняя Пышма, город Верхняя Пышма, парк Манин, земельный участок 3

## ПРОЕКТ МЕЖЕВАНИЯ ТЕРРИТОРИИ

Перечень и сведения о площади изменяемых земельных участков, в том числе возможные способы их образования

Таблица 2

Условный номер \ кадастровый номер исходного земельного участка	Адрес земельного участка	Вид разрешенного использования земельных участков по градостроительным регламентам городского округа Верхняя Пышма	Вид разрешенного использования в соответствии с классификатором видов разрешенного использования земельных участков*	Код (числовое обозначение) вида разрешенного использования в соответствии с классификатором видов разрешенного использования земельных участков*	Площадь земельного участка, м²	Виды кадастровых работ
<b>66:36:0000000:21297</b> (условный номер :21297)	Российская Федерация, Свердловская область, городской округ Верхняя Пышма, город Верхняя Пышма, парк Манин, земельный участок 4	Р-2 – Рекреационная зона	Парки культуры и отдыха	3.6.2	9342	Исправление (устранение) реестровой ошибки в сведениях Единого государственного реестра недвижимости и в описании местоположения границ земельного участка с КН 66:36:0000000:21297
<b>66:36:0102041:43</b>	Российская Федерация, Свердловская	Р-2 – Рекреационная зона	Оборудованные площадки для занятий спортом	5.1.4	602	Исправление (устранение)

<b>(условный номер :43)</b>	область, городской округ Верхняя Пышма, город Верхняя Пышма, парк Манин, земельный участок 7					реестровой ошибки в сведениях Единого государственного реестра недвижимости в описании местоположения границ земельного участка с КН 66:36:0102041:43
<b>66:36:0102041:42 (условный номер :42)</b>	Российская Федерация, Свердловская область, городской округ Верхняя Пышма, город Верхняя Пышма, парк Манин, земельный участок 6	Р-2 – Рекреационная зона	Оборудованные площадки для занятий спортом	5.1.4	15913	Исправление (устранение) реестровой ошибки в сведениях Единого государственного реестра недвижимости в описании местоположения границ земельного участка с КН 66:36:0102041:42
<b>66:36:0102041:4</b>	Российская Федерация, Свердловская	Р-2 – Рекреационная зона	Парки культуры и отдыха	3.6.2	246540	Исправление (устранение)

<b>(условный номер :4)</b>	область, городской округ Верхняя Пышма, город Верхняя Пышма, парк Манин, земельный участок 1					реестровой ошибки в сведениях Единого государственного реестра недвижимости в описании местоположения границ земельного участка с КН 66:36:0102041 :4
<b>66:36:0102041 :44 (условный номер :44)</b>	Российская Федерация, Свердловская область, городской округ Верхняя Пышма, город Верхняя Пышма, парк Манин, земельный участок 2	Р-2 – Рекреационная зона	Парки культуры и отдыха	3.6.2	145582	Исправление (устранение) реестровой ошибки в сведениях Единого государственного реестра недвижимости в описании местоположения границ земельного участка с КН 66:36:0102041 :44
<b>66:36:0000000 :10508</b>	Российская Федерация, Свердловская	Р-2 – Рекреационная зона	Оборудованные площадки для занятий спортом	5.1.4	23091	Исправление (устранение)

<b>(условный номер :10508)</b>	область, городской округ Верхняя Пышма, город Верхняя Пышма, парк Манин, земельный участок 5					реестровой ошибки в сведениях Единого государственн ого реестра недвижимост и в описании местоположен ия границ земельного участка с КН 66:36:0000000 :10508
<b>66:36:0101001 :1967 (условный номер :1967)</b>	Российская Федерация, Свердловская область, городской округ Верхняя Пышма, город Верхняя Пышма, парк Манин, земельный участок 3	Р-2 – Рекреационная зона	Парки культуры и отдыха	3.6.2	112921	Исправление (устранение) реестровой ошибки в сведениях Единого государственн ого реестра недвижимост и в описании местоположен ия границ земельного участка с КН 66:36:0101001 :1967

## Перечень координат характерных точек границ изменяемых земельных участков и границ проектирования

Таблица 3

Изменяемый земельный участок с кадастровым номером 66:36:0000000:21297  
(условный номер на чертеже межевания :21297)

Номер	X	Y
263	406 772,08	1 532 956,98
264	406 754,45	1 532 943,76
265	406 698,15	1 532 901,54
266	406 720,49	1 532 871,68
267	406 750,73	1 532 891,94
268	406 810,76	1 532 905,18
269	406 894,79	1 532 891,95
270	406 845,55	1 532 968,60
271	406 789,77	1 532 960,34
272	406 780,83	1 532 958,58
273	406 775,87	1 532 957,34
263	406 772,08	1 532 956,98

Изменяемый земельный участок с кадастровым номером 66:36:0102041:43  
(условный номер на чертеже межевания :43)

Номер	X	Y
270	406 845,55	1 532 968,60
274	406 840,14	1 532 977,03
275	406 790,15	1 532 970,53
263	406 772,08	1 532 956,98
273	406 775,87	1 532 957,34
272	406 780,83	1 532 958,58
271	406 789,77	1 532 960,34
270	406 845,55	1 532 968,60

Изменяемый земельный участок с кадастровым номером 66:36:0102041:42  
(условный номер на чертеже межевания :42)

Номер	X	Y
263	406 772,08	1 532 956,98
275	406 790,15	1 532 970,53
276	406 729,02	1 532 962,58
277	406 727,42	1 532 961,74
278	406 720,54	1 532 961,44
279	406 717,80	1 532 962,34
280	406 713,36	1 532 965,57
281	406 710,94	1 532 975,20
282	406 712,30	1 532 979,69
283	406 714,88	1 532 982,60

284	406 730,88	1 532 982,81
285	406 750,72	1 532 980,91
286	406 767,03	1 532 981,76
287	406 780,55	1 532 983,77
288	406 808,81	1 532 993,32
289	406 823,60	1 533 006,53
290	406 831,92	1 533 014,96
291	406 843,56	1 533 023,01
292	406 869,35	1 533 038,35
293	406 899,80	1 533 052,64
294	406 905,54	1 533 053,69
295	406 913,44	1 533 054,59
296	406 924,44	1 533 054,59
297	406 950,93	1 533 049,15
298	406 959,11	1 533 048,39
299	406 968,21	1 533 048,69
300	406 977,52	1 533 050,62
301	406 981,55	1 533 052,30
302	406 993,07	1 533 058,83
303	407 002,10	1 533 064,63
304	407 029,28	1 533 084,90
305	407 047,68	1 533 086,86
306	407 055,63	1 533 088,48
307	407 075,15	1 533 094,92
308	407 106,66	1 533 093,93
309	407 140,57	1 533 092,55
310	407 141,77	1 533 089,56
311	407 141,61	1 533 086,11
312	407 140,27	1 533 082,47
313	407 138,56	1 533 079,66
314	407 132,67	1 533 075,55
315	407 091,22	1 533 059,50
316	407 068,48	1 533 051,08
317	407 039,45	1 533 040,93
318	407 000,18	1 533 028,33
319	406 961,08	1 533 012,56
320	406 928,84	1 532 998,56
321	406 897,24	1 532 985,73
322	406 879,47	1 532 986,74
323	406 874,13	1 532 986,97
324	406 868,01	1 532 985,74
325	406 861,07	1 532 982,81
326	406 854,54	1 532 979,50
327	406 846,52	1 532 977,86
274	406 840,14	1 532 977,03
270	406 845,55	1 532 968,60
328	406 847,23	1 532 968,85
329	406 894,28	1 532 974,18
330	406 922,46	1 532 986,02

331	406 966,74	1 533 005,15
332	407 003,24	1 533 019,87
1	407 196,68	1 533 076,85
105	407 192,49	1 533 109,09
338	407 184,40	1 533 105,59
339	407 165,26	1 533 101,76
340	407 136,85	1 533 103,79
341	407 081,20	1 533 105,96
342	407 053,83	1 533 104,85
343	407 027,82	1 533 094,65
344	407 003,21	1 533 077,99
345	406 980,82	1 533 061,61
346	406 952,45	1 533 057,04
347	406 928,72	1 533 062,40
348	406 913,81	1 533 063,09
349	406 897,33	1 533 061,52
350	406 870,07	1 533 049,51
351	406 845,41	1 533 035,73
352	406 822,35	1 533 019,20
353	406 812,66	1 533 007,65
354	406 800,46	1 533 000,39
355	406 771,25	1 532 992,33
356	406 740,73	1 532 991,24
357	406 738,58	1 532 990,22
358	406 714,88	1 533 016,81
359	406 686,06	1 533 038,16
360	406 677,02	1 533 041,84
361	406 669,04	1 533 042,62
362	406 636,16	1 533 002,16
363	406 656,34	1 532 974,51
364	406 677,68	1 532 949,36
365	406 692,48	1 532 935,21
366	406 686,71	1 532 916,86
367	406 691,93	1 532 909,85
368	406 701,62	1 532 938,61
369	406 704,80	1 532 939,79
370	406 714,93	1 532 945,90
371	406 730,32	1 532 951,82
263	406 772,08	1 532 956,98

Изменяемый земельный участок с кадастровым номером 66:36:0102041:4  
(условный номер на чертеже межевания :4)

Номер	X	Y
Контур :4(1)		
270	406 845,55	1 532 968,60
269	406 894,79	1 532 891,95
372	406 966,02	1 532 781,05
229	407 218,42	1 532 909,68

1	407 196,68	1 533 076,85
337	407 191,09	1 533 077,98
336	407 175,46	1 533 077,86
335	407 155,04	1 533 073,07
334	407 136,43	1 533 066,57
333	407 081,75	1 533 045,62
332	407 003,24	1 533 019,87
331	406 966,74	1 533 005,15
330	406 922,46	1 532 986,02
329	406 894,28	1 532 974,18
328	406 847,23	1 532 968,85
270	406 845,55	1 532 968,60
Контур :4(2)		
274	406 840,14	1 532 977,03
327	406 846,52	1 532 977,86
326	406 854,54	1 532 979,50
325	406 861,07	1 532 982,81
324	406 868,01	1 532 985,74
323	406 874,13	1 532 986,97
322	406 879,47	1 532 986,74
321	406 897,24	1 532 985,73
320	406 928,84	1 532 998,56
319	406 961,08	1 533 012,56
318	407 000,18	1 533 028,33
317	407 039,45	1 533 040,93
316	407 068,48	1 533 051,08
315	407 091,22	1 533 059,50
314	407 132,67	1 533 075,55
313	407 138,56	1 533 079,66
312	407 140,27	1 533 082,47
311	407 141,61	1 533 086,11
310	407 141,77	1 533 089,56
309	407 140,57	1 533 092,55
308	407 106,66	1 533 093,93
307	407 075,15	1 533 094,92
306	407 055,63	1 533 088,48
305	407 047,68	1 533 086,86
304	407 029,28	1 533 084,90
303	407 002,10	1 533 064,63
302	406 993,07	1 533 058,83
301	406 981,55	1 533 052,30
300	406 977,52	1 533 050,62
299	406 968,21	1 533 048,69
298	406 959,11	1 533 048,39
297	406 950,93	1 533 049,15
296	406 924,44	1 533 054,59
295	406 913,44	1 533 054,59
294	406 905,54	1 533 053,69
293	406 899,80	1 533 052,64

292	406 869,35	1 533 038,35
291	406 843,56	1 533 023,01
290	406 831,92	1 533 014,96
289	406 823,60	1 533 006,53
288	406 808,81	1 532 993,32
287	406 780,55	1 532 983,77
286	406 767,03	1 532 981,76
285	406 750,72	1 532 980,91
284	406 730,88	1 532 982,81
283	406 714,88	1 532 982,60
282	406 712,30	1 532 979,69
281	406 710,94	1 532 975,20
280	406 713,36	1 532 965,57
279	406 717,80	1 532 962,34
278	406 720,54	1 532 961,44
277	406 727,42	1 532 961,74
276	406 729,02	1 532 962,58
275	406 790,15	1 532 970,53
274	406 840,14	1 532 977,03
Контур :4(3)		
366	406 686,71	1 532 916,86
365	406 692,48	1 532 935,21
364	406 677,68	1 532 949,36
363	406 656,34	1 532 974,51
362	406 636,16	1 533 002,16
361	406 669,04	1 533 042,62
360	406 677,02	1 533 041,84
359	406 686,06	1 533 038,16
358	406 714,88	1 533 016,81
357	406 738,58	1 532 990,22
356	406 740,73	1 532 991,24
355	406 771,25	1 532 992,33
354	406 800,46	1 533 000,39
353	406 812,66	1 533 007,65
352	406 822,35	1 533 019,20
351	406 845,41	1 533 035,73
350	406 870,07	1 533 049,51
349	406 897,33	1 533 061,52
348	406 913,81	1 533 063,09
347	406 928,72	1 533 062,40
346	406 952,45	1 533 057,04
345	406 980,82	1 533 061,61
344	407 003,21	1 533 077,99
343	407 027,82	1 533 094,65
342	407 053,83	1 533 104,85
341	407 081,20	1 533 105,96
340	407 136,85	1 533 103,79
339	407 165,26	1 533 101,76
338	407 184,40	1 533 105,59

105	407 192,49	1 533 109,09
237	407 151,82	1 533 421,80
374	406 612,43	1 533 245,85
375	406 628,34	1 533 208,53
376	406 604,12	1 533 190,46
377	406 599,92	1 533 163,73
378	406 608,90	1 533 151,60
237	407 151,82	1 533 421,80
379	406 610,68	1 533 127,37
380	406 594,10	1 533 115,73
381	406 576,02	1 533 135,23
382	406 573,67	1 533 136,89
383	406 570,16	1 533 138,42
384	406 564,09	1 533 138,18
385	406 555,24	1 533 133,48
386	406 492,61	1 533 197,58
387	406 482,15	1 533 190,29
366	406 686,71	1 532 916,86
Контур :4(4)		
265	406 698,15	1 532 901,54
263	406 772,08	1 532 956,98
371	406 730,32	1 532 951,82
370	406 714,93	1 532 945,90
369	406 704,80	1 532 939,79
368	406 701,62	1 532 938,61
367	406 691,93	1 532 909,85
265	406 698,15	1 532 901,54

Изменяемый земельный участок с кадастровым номером 66:36:0102041:44  
(условный номер на чертеже межевания :44)

Номер	X	Y
Контур :44(1)		
229	407 218,42	1 532 909,68
9	407 321,57	1 532 959,35
8	407 313,93	1 532 993,56
7	407 294,61	1 533 012,57
6	407 276,20	1 533 025,22
5	407 260,47	1 533 037,50
4	407 233,80	1 533 056,91
3	407 220,57	1 533 067,99
2	407 201,79	1 533 075,80
1	407 196,68	1 533 076,85
229	407 218,42	1 532 909,68
Контур :44(2)		
135	407 444,08	1 533 017,09
134	407 446,26	1 533 021,49
133	407 458,11	1 533 047,48
132	407 463,34	1 533 066,55

131	407 461,52	1 533 080,61
130	407 457,40	1 533 090,69
129	407 453,93	1 533 095,34
128	407 448,69	1 533 097,42
127	407 431,85	1 533 095,46
126	407 418,02	1 533 093,60
125	407 400,79	1 533 092,08
124	407 377,46	1 533 090,84
123	407 365,42	1 533 090,28
122	407 357,17	1 533 087,55
121	407 350,85	1 533 084,82
120	407 335,17	1 533 073,45
119	407 316,57	1 533 057,63
118	407 305,44	1 533 052,14
117	407 293,44	1 533 049,97
116	407 287,12	1 533 050,53
115	407 280,27	1 533 051,91
114	407 271,84	1 533 058,18
113	407 260,78	1 533 076,79
112	407 254,76	1 533 097,42
111	407 250,57	1 533 099,82
110	407 245,26	1 533 100,10
109	407 231,04	1 533 097,54
108	407 207,69	1 533 091,49
107	407 206,38	1 533 089,46
106	407 208,56	1 533 086,77
155	407 221,79	1 533 078,50
154	407 241,22	1 533 064,55
153	407 265,06	1 533 046,32
152	407 293,32	1 533 025,65
151	407 314,54	1 533 008,57
150	407 324,75	1 532 994,13
148	407 332,36	1 532 964,54
230	407 336,07	1 532 966,34
231	407 343,44	1 532 969,80
135	407 444,08	1 533 017,09
Контур :44(3)		
20	407 457,91	1 533 023,79
232	407 724,27	1 533 153,36
233	407 574,86	1 533 319,51
234	407 521,63	1 533 340,12
235	407 297,52	1 533 386,48
236	407 158,85	1 533 422,97
237	407 151,82	1 533 421,80
105	407 192,49	1 533 109,09
104	407 218,77	1 533 125,02
103	407 231,44	1 533 136,60
102	407 246,83	1 533 157,63
101	407 259,10	1 533 162,99

100	407 270,85	1 533 166,17
99	407 283,98	1 533 173,75
98	407 299,77	1 533 186,18
97	407 307,60	1 533 194,08
96	407 311,25	1 533 205,20
95	407 312,82	1 533 217,54
94	407 311,52	1 533 225,71
93	407 294,22	1 533 247,82
92	407 278,47	1 533 273,32
91	407 256,54	1 533 293,66
90	407 238,78	1 533 313,39
89	407 241,83	1 533 327,65
88	407 248,33	1 533 339,41
87	407 261,21	1 533 341,47
86	407 277,64	1 533 341,69
85	407 301,88	1 533 326,20
84	407 327,33	1 533 318,22
83	407 400,01	1 533 324,93
82	407 432,55	1 533 326,02
81	407 461,71	1 533 327,25
80	407 467,86	1 533 325,67
79	407 485,82	1 533 313,25
78	407 510,53	1 533 299,90
77	407 535,70	1 533 287,31
76	407 558,12	1 533 270,83
75	407 576,02	1 533 252,69
74	407 595,01	1 533 227,64
73	407 611,69	1 533 208,66
72	407 627,11	1 533 183,50
71	407 638,88	1 533 157,36
70	407 639,00	1 533 150,01
69	407 631,18	1 533 132,98
68	407 617,01	1 533 126,35
67	407 599,64	1 533 118,11
66	407 580,17	1 533 107,45
65	407 570,10	1 533 101,22
64	407 541,81	1 533 083,72
63	407 529,91	1 533 077,93
62	407 514,97	1 533 076,19
61	407 506,33	1 533 078,52
60	407 501,10	1 533 085,98
59	407 497,08	1 533 096,31
58	407 511,51	1 533 126,94
57	407 532,10	1 533 178,11
56	407 541,41	1 533 214,66
55	407 544,09	1 533 231,72
54	407 543,60	1 533 241,55
53	407 535,44	1 533 247,27
52	407 527,65	1 533 247,50

51	407 519,93	1 533 245,13
50	407 513,65	1 533 240,07
49	407 476,80	1 533 207,88
48	407 454,92	1 533 185,65
47	407 444,58	1 533 171,77
46	407 436,52	1 533 156,76
45	407 425,16	1 533 132,55
44	407 413,73	1 533 122,58
43	407 398,11	1 533 117,32
42	407 357,25	1 533 114,28
41	407 325,39	1 533 109,33
40	407 302,95	1 533 106,53
39	407 290,04	1 533 104,20
38	407 282,23	1 533 101,81
37	407 278,35	1 533 097,93
36	407 272,64	1 533 088,49
35	407 274,67	1 533 074,49
34	407 283,45	1 533 065,90
33	407 296,09	1 533 061,99
32	407 309,16	1 533 064,73
31	407 348,16	1 533 094,14
30	407 355,32	1 533 097,75
29	407 400,01	1 533 101,04
28	407 413,75	1 533 103,13
27	407 429,75	1 533 106,45
26	407 451,97	1 533 108,28
25	407 458,40	1 533 105,87
24	407 467,76	1 533 091,55
23	407 472,10	1 533 072,73
22	407 471,16	1 533 060,23
21	407 468,03	1 533 046,54
20	407 457,91	1 533 023,79
Контур :44(4)		
238	407 556,75	1 533 253,10
239	407 563,71	1 533 251,11
240	407 568,77	1 533 245,70
241	407 587,87	1 533 221,78
242	407 603,69	1 533 202,63
243	407 618,66	1 533 179,30
244	407 627,11	1 533 161,09
245	407 629,16	1 533 153,63
246	407 627,33	1 533 146,85
247	407 620,33	1 533 141,59
248	407 592,81	1 533 126,66
249	407 566,59	1 533 117,48
250	407 551,88	1 533 102,91
251	407 538,56	1 533 094,23
252	407 527,23	1 533 088,55
253	407 515,79	1 533 089,42

254	407 512,34	1 533 093,32
255	407 511,06	1 533 099,68
256	407 520,93	1 533 123,56
257	407 541,63	1 533 174,99
258	407 551,21	1 533 212,64
259	407 554,13	1 533 231,19
260	407 553,55	1 533 242,69
261	407 552,30	1 533 249,60
262	407 553,94	1 533 252,03
238	407 556,75	1 533 253,10
Контур :44(5)		
156	407 540,80	1 533 265,30
157	407 532,69	1 533 260,02
158	407 519,85	1 533 255,95
159	407 500,89	1 533 241,26
160	407 482,72	1 533 225,67
161	407 447,12	1 533 192,03
162	407 436,02	1 533 175,88
163	407 426,24	1 533 158,87
164	407 414,05	1 533 135,66
165	407 399,49	1 533 128,95
166	407 355,75	1 533 124,18
167	407 324,56	1 533 118,11
168	407 289,47	1 533 113,46
169	407 273,35	1 533 111,28
170	407 254,96	1 533 108,80
171	407 215,62	1 533 103,16
172	407 213,52	1 533 105,69
173	407 213,46	1 533 109,34
174	407 217,76	1 533 113,38
175	407 237,48	1 533 129,48
176	407 258,12	1 533 145,46
177	407 276,18	1 533 158,59
178	407 283,39	1 533 162,70
179	407 295,90	1 533 170,24
180	407 302,14	1 533 174,09
181	407 308,03	1 533 178,43
182	407 311,73	1 533 182,69
183	407 314,26	1 533 186,60
184	407 316,78	1 533 190,51
185	407 319,10	1 533 196,54
186	407 321,07	1 533 205,39
187	407 322,58	1 533 217,91
188	407 319,79	1 533 228,62
189	407 306,32	1 533 251,49
190	407 289,74	1 533 274,86
191	407 268,55	1 533 293,03
192	407 260,30	1 533 301,62
193	407 256,43	1 533 305,66

194	407 251,85	1 533 314,31
195	407 251,89	1 533 322,38
196	407 254,96	1 533 326,08
197	407 259,18	1 533 328,10
198	407 272,67	1 533 329,53
199	407 279,37	1 533 327,15
200	407 294,13	1 533 319,77
201	407 311,80	1 533 311,71
202	407 325,17	1 533 309,22
203	407 342,42	1 533 309,23
204	407 373,82	1 533 312,69
205	407 402,20	1 533 315,10
206	407 432,82	1 533 316,93
207	407 456,21	1 533 318,12
208	407 463,52	1 533 317,05
209	407 469,82	1 533 313,61
210	407 482,80	1 533 305,17
211	407 496,34	1 533 297,43
212	407 523,11	1 533 284,12
213	407 531,23	1 533 278,98
214	407 542,30	1 533 268,91
156	407 540,80	1 533 265,30

Изменяемый земельный участок с кадастровым номером 66:36:0000000:10508  
(условный номер на чертеже межевания :10508)

Номер	X	Y
1	407 196,68	1 533 076,85
105	407 192,49	1 533 109,09
104	407 218,77	1 533 125,02
103	407 231,44	1 533 136,60
102	407 246,83	1 533 157,63
101	407 259,10	1 533 162,99
100	407 270,85	1 533 166,17
99	407 283,98	1 533 173,75
98	407 299,77	1 533 186,18
97	407 307,60	1 533 194,08
96	407 311,25	1 533 205,20
95	407 312,82	1 533 217,54
94	407 311,52	1 533 225,71
93	407 294,22	1 533 247,82
92	407 278,47	1 533 273,32
91	407 256,54	1 533 293,66
90	407 238,78	1 533 313,39
89	407 241,83	1 533 327,65
88	407 248,33	1 533 339,41
87	407 261,21	1 533 341,47
86	407 277,64	1 533 341,69
85	407 301,88	1 533 326,20

84	407 327,33	1 533 318,22
83	407 400,01	1 533 324,93
82	407 432,55	1 533 326,02
81	407 461,71	1 533 327,25
80	407 467,86	1 533 325,67
79	407 485,82	1 533 313,25
78	407 510,53	1 533 299,90
77	407 535,70	1 533 287,31
76	407 558,12	1 533 270,83
75	407 576,02	1 533 252,69
74	407 595,01	1 533 227,64
73	407 611,69	1 533 208,66
72	407 627,11	1 533 183,50
71	407 638,88	1 533 157,36
70	407 639,00	1 533 150,01
69	407 631,18	1 533 132,98
68	407 617,01	1 533 126,35
67	407 599,64	1 533 118,11
66	407 580,17	1 533 107,45
65	407 570,10	1 533 101,22
64	407 541,81	1 533 083,72
63	407 529,91	1 533 077,93
62	407 514,97	1 533 076,19
61	407 506,33	1 533 078,52
60	407 501,10	1 533 085,98
59	407 497,08	1 533 096,31
58	407 511,51	1 533 126,94
57	407 532,10	1 533 178,11
56	407 541,41	1 533 214,66
55	407 544,09	1 533 231,72
54	407 543,60	1 533 241,55
53	407 535,44	1 533 247,27
52	407 527,65	1 533 247,50
51	407 519,93	1 533 245,13
50	407 513,65	1 533 240,07
49	407 476,80	1 533 207,88
48	407 454,92	1 533 185,65
47	407 444,58	1 533 171,77
46	407 436,52	1 533 156,76
45	407 425,16	1 533 132,55
44	407 413,73	1 533 122,58
43	407 398,11	1 533 117,32
42	407 357,25	1 533 114,28
41	407 325,39	1 533 109,33
40	407 302,95	1 533 106,53
39	407 290,04	1 533 104,20
38	407 282,23	1 533 101,81
37	407 278,35	1 533 097,93

36	407 272,64	1 533 088,49
35	407 274,67	1 533 074,49
34	407 283,45	1 533 065,90
33	407 296,09	1 533 061,99
32	407 309,16	1 533 064,73
31	407 348,16	1 533 094,14
30	407 355,32	1 533 097,75
29	407 400,01	1 533 101,04
28	407 413,75	1 533 103,13
27	407 429,75	1 533 106,45
26	407 451,97	1 533 108,28
25	407 458,40	1 533 105,87
24	407 467,76	1 533 091,55
23	407 472,10	1 533 072,73
22	407 471,16	1 533 060,23
21	407 468,03	1 533 046,54
20	407 457,91	1 533 023,79
19	407 455,60	1 533 018,59
18	407 442,32	1 532 992,67
17	407 425,24	1 532 965,75
16	407 406,74	1 532 943,66
15	407 388,27	1 532 927,89
14	407 373,80	1 532 920,09
13	407 362,69	1 532 916,60
12	407 348,89	1 532 916,52
11	407 336,76	1 532 923,05
10	407 327,24	1 532 934,07
9	407 321,57	1 532 959,35
8	407 313,93	1 532 993,56
7	407 294,61	1 533 012,57
6	407 276,20	1 533 025,22
5	407 260,47	1 533 037,50
4	407 233,80	1 533 056,91
3	407 220,57	1 533 067,99
2	407 201,79	1 533 075,80
1	407 196,68	1 533 076,85
Вырез 1 из 3		
106	407 208,56	1 533 086,77
107	407 206,38	1 533 089,46
108	407 207,69	1 533 091,49
109	407 231,04	1 533 097,54
110	407 245,26	1 533 100,10
111	407 250,57	1 533 099,82
112	407 254,76	1 533 097,42
113	407 260,78	1 533 076,79
114	407 271,84	1 533 058,18
115	407 280,27	1 533 051,91
116	407 287,12	1 533 050,53

117	407 293,44	1 533 049,97
118	407 305,44	1 533 052,14
119	407 316,57	1 533 057,63
120	407 335,17	1 533 073,45
121	407 350,85	1 533 084,82
122	407 357,17	1 533 087,55
123	407 365,42	1 533 090,28
124	407 377,46	1 533 090,84
125	407 400,79	1 533 092,08
126	407 418,02	1 533 093,60
127	407 431,85	1 533 095,46
128	407 448,69	1 533 097,42
129	407 453,93	1 533 095,34
130	407 457,40	1 533 090,69
131	407 461,52	1 533 080,61
132	407 463,34	1 533 066,55
133	407 458,11	1 533 047,48
134	407 446,26	1 533 021,49
135	407 444,08	1 533 017,09
136	407 433,55	1 532 995,33
137	407 426,25	1 532 983,96
138	407 417,97	1 532 971,09
139	407 399,57	1 532 950,59
140	407 382,14	1 532 936,17
141	407 370,88	1 532 929,88
142	407 361,55	1 532 927,61
143	407 354,52	1 532 928,16
144	407 347,49	1 532 930,33
145	407 339,79	1 532 935,99
146	407 337,70	1 532 939,75
147	407 336,33	1 532 942,21
148	407 332,36	1 532 964,54
149	407 331,98	1 532 966,29
150	407 324,75	1 532 994,13
151	407 314,54	1 533 008,57
152	407 293,32	1 533 025,65
153	407 265,06	1 533 046,32
154	407 241,22	1 533 064,55
155	407 221,79	1 533 078,50
106	407 208,56	1 533 086,77
Вырез 2 из 3		
156	407 540,80	1 533 265,30
157	407 532,69	1 533 260,02
158	407 519,85	1 533 255,95
159	407 500,89	1 533 241,26
160	407 482,72	1 533 225,67
161	407 447,12	1 533 192,03
162	407 436,02	1 533 175,88

163	407 426,24	1 533 158,87
164	407 414,05	1 533 135,66
165	407 399,49	1 533 128,95
166	407 355,75	1 533 124,18
167	407 324,56	1 533 118,11
168	407 289,47	1 533 113,46
169	407 273,35	1 533 111,28
170	407 254,96	1 533 108,80
171	407 215,62	1 533 103,16
172	407 213,52	1 533 105,69
173	407 213,46	1 533 109,34
174	407 217,76	1 533 113,38
175	407 237,48	1 533 129,48
176	407 258,12	1 533 145,46
177	407 276,18	1 533 158,59
178	407 283,39	1 533 162,70
179	407 295,90	1 533 170,24
180	407 302,14	1 533 174,09
181	407 308,03	1 533 178,43
182	407 311,73	1 533 182,69
183	407 314,26	1 533 186,60
184	407 316,78	1 533 190,51
185	407 319,10	1 533 196,54
186	407 321,07	1 533 205,39
187	407 322,58	1 533 217,91
188	407 319,79	1 533 228,62
189	407 306,32	1 533 251,49
190	407 289,74	1 533 274,86
191	407 268,55	1 533 293,03
192	407 260,30	1 533 301,62
193	407 256,43	1 533 305,66
194	407 251,85	1 533 314,31
195	407 251,89	1 533 322,38
196	407 254,96	1 533 326,08
197	407 259,18	1 533 328,10
198	407 272,67	1 533 329,53
199	407 279,37	1 533 327,15
200	407 294,13	1 533 319,77
201	407 311,80	1 533 311,71
202	407 325,17	1 533 309,22
203	407 342,42	1 533 309,23
204	407 373,82	1 533 312,69
205	407 402,20	1 533 315,10
206	407 432,82	1 533 316,93
207	407 456,21	1 533 318,12
208	407 463,52	1 533 317,05
209	407 469,82	1 533 313,61
210	407 482,80	1 533 305,17

211	407 496,34	1 533 297,43
212	407 523,11	1 533 284,12
213	407 531,23	1 533 278,98
214	407 542,30	1 533 268,91
156	407 540,80	1 533 265,30
Вырез 3 из 3		
238	407 556,75	1 533 253,10
239	407 563,71	1 533 251,11
240	407 568,77	1 533 245,70
241	407 587,87	1 533 221,78
242	407 603,69	1 533 202,63
243	407 618,66	1 533 179,30
244	407 627,11	1 533 161,09
245	407 629,16	1 533 153,63
246	407 627,33	1 533 146,85
247	407 620,33	1 533 141,59
248	407 592,81	1 533 126,66
249	407 566,59	1 533 117,48
250	407 551,88	1 533 102,91
251	407 538,56	1 533 094,23
252	407 527,23	1 533 088,55
253	407 515,79	1 533 089,42
254	407 512,34	1 533 093,32
255	407 511,06	1 533 099,68
256	407 520,93	1 533 123,56
257	407 541,63	1 533 174,99
258	407 551,21	1 533 212,64
259	407 554,13	1 533 231,19
260	407 553,55	1 533 242,69
261	407 552,30	1 533 249,60
262	407 553,94	1 533 252,03
238	407 556,75	1 533 253,10

Изменяемый земельный участок с кадастровым номером 66:36:0101001:1967  
(условный номер на чертеже межевания :1967)

Номер	X	Y
Контур :1967(1)		
10	407 327,24	1 532 934,07
215	407 291,07	1 532 913,78
216	407 302,05	1 532 872,74
217	407 389,01	1 532 817,62
218	407 469,74	1 532 756,07
219	407 593,00	1 532 707,42
220	407 636,69	1 532 759,06
221	407 675,62	1 532 814,40
222	407 726,53	1 532 888,29
223	407 794,00	1 532 989,39
224	407 818,83	1 533 026,94

225	407 729,30	1 533 130,17
226	407 671,97	1 533 103,17
227	407 506,45	1 533 025,23
18	407 442,32	1 532 992,67
17	407 425,24	1 532 965,75
16	407 406,74	1 532 943,66
15	407 388,27	1 532 927,89
14	407 373,80	1 532 920,09
13	407 362,69	1 532 916,60
12	407 348,89	1 532 916,52
11	407 336,76	1 532 923,05
10	407 327,24	1 532 934,07
Контур :1967(2)		
228	407 341,46	1 532 941,63
146	407 337,70	1 532 939,75
145	407 339,79	1 532 935,99
144	407 347,49	1 532 930,33
143	407 354,52	1 532 928,16
142	407 361,55	1 532 927,61
141	407 370,88	1 532 929,88
140	407 382,14	1 532 936,17
139	407 399,57	1 532 950,59
138	407 417,97	1 532 971,09
137	407 426,25	1 532 983,96
228	407 341,46	1 532 941,63

Сведения о границах территории, в отношении которой разработан проект планировки и проект межевания и красных линий.

Номер	X	Y
1	407196.68	1533076.85
2	407201.79	1533075.80
3	407220.57	1533067.99
4	407233.80	1533056.91
5	407260.47	1533037.50
6	407276.20	1533025.22
7	407294.61	1533012.57
8	407313.93	1532993.56
9	407321.57	1532959.35
10	407327.24	1532934.07
11	407336.76	1532923.05
12	407348.89	1532916.52
13	407362.69	1532916.60
14	407373.80	1532920.09
15	407388.27	1532927.89
16	407406.74	1532943.66
17	407425.24	1532965.75

18	407442.32	1532992.67
19	407455.60	1533018.59
20	407457.91	1533023.79
21	407468.03	1533046.54
22	407471.16	1533060.23
23	407472.10	1533072.73
24	407467.76	1533091.55
25	407458.40	1533105.87
26	407451.97	1533108.28
27	407429.75	1533106.45
28	407413.75	1533103.13
29	407400.01	1533101.04
30	407355.32	1533097.75
31	407348.16	1533094.14
32	407309.16	1533064.73
33	407296.09	1533061.99
34	407283.45	1533065.90
35	407274.67	1533074.49
36	407272.64	1533088.49
37	407278.35	1533097.93
38	407282.23	1533101.81
39	407290.04	1533104.20
40	407302.95	1533106.53
41	407325.39	1533109.33
42	407357.25	1533114.28
43	407398.11	1533117.32
44	407413.73	1533122.58
45	407425.16	1533132.55
46	407436.52	1533156.76
47	407444.58	1533171.77
48	407454.92	1533185.65
49	407476.80	1533207.88
50	407513.65	1533240.07
51	407519.93	1533245.13
52	407527.65	1533247.50
53	407535.44	1533247.27
54	407543.60	1533241.55
55	407544.09	1533231.72
56	407541.41	1533214.66
57	407532.10	1533178.11
58	407511.51	1533126.94
59	407497.08	1533096.31
60	407501.10	1533085.98
61	407506.33	1533078.52
62	407514.97	1533076.19

63	407529.91	1533077.93
64	407541.81	1533083.72
65	407570.10	1533101.22
66	407580.17	1533107.45
67	407599.64	1533118.11
68	407617.01	1533126.35
69	407631.18	1533132.98
70	407639.00	1533150.01
71	407638.88	1533157.36
72	407627.11	1533183.50
73	407611.69	1533208.66
74	407595.01	1533227.64
75	407576.02	1533252.69
76	407558.12	1533270.83
77	407535.70	1533287.31
78	407510.53	1533299.90
79	407485.82	1533313.25
80	407467.86	1533325.67
81	407461.71	1533327.25
82	407432.55	1533326.02
83	407400.01	1533324.93
84	407327.33	1533318.22
85	407301.88	1533326.20
86	407277.64	1533341.69
87	407261.21	1533341.47
88	407248.33	1533339.41
89	407241.83	1533327.65
90	407238.78	1533313.39
91	407256.54	1533293.66
92	407278.47	1533273.32
93	407294.22	1533247.82
94	407311.52	1533225.71
95	407312.82	1533217.54
96	407311.25	1533205.20
97	407307.60	1533194.08
98	407299.77	1533186.18
99	407283.98	1533173.75
100	407270.85	1533166.17
101	407259.10	1533162.99
102	407246.83	1533157.63
103	407231.44	1533136.60
104	407218.77	1533125.02
105	407192.49	1533109.09
338	407184.40	1533105.59
339	407165.26	1533101.76

340	407136.85	1533103.79
341	407081.20	1533105.96
342	407053.83	1533104.85
343	407027.82	1533094.65
344	407003.21	1533077.99
345	406980.82	1533061.61
346	406952.45	1533057.04
347	406928.72	1533062.40
348	406913.81	1533063.09
349	406897.33	1533061.52
350	406870.07	1533049.51
351	406845.41	1533035.73
352	406822.35	1533019.20
353	406812.66	1533007.65
354	406800.46	1533000.39
355	406771.25	1532992.33
356	406740.73	1532991.24
357	406738.58	1532990.22
358	406714.88	1533016.81
359	406686.06	1533038.16
360	406677.02	1533041.84
361	406669.04	1533042.62
362	406636.16	1533002.16
363	406656.34	1532974.51
364	406677.68	1532949.36
365	406692.48	1532935.21
366	406686.71	1532916.86
367	406691.93	1532909.85
368	406701.63	1532938.61
369	406704.80	1532939.79
370	406714.93	1532945.90
371	406730.32	1532951.82
263	406772.08	1532956.98
273	406775.87	1532957.35
272	406780.83	1532958.58
271	406789.77	1532960.34
270	406845.55	1532968.60
328	406847.23	1532968.85
329	406894.28	1532974.18
330	406922.46	1532986.02
331	406966.74	1533005.15
332	407003.24	1533019.87
333	407081.75	1533045.62
334	407136.43	1533066.57
335	407155.04	1533073.07

336	407175.46	1533077.86
337	407191.09	1533077.98
1	407196.68	1533076.85
106	407208.56	1533086.77
107	407206.38	1533089.46
108	407207.69	1533091.49
109	407231.04	1533097.54
110	407245.26	1533100.10
111	407250.57	1533099.82
112	407254.76	1533097.42
113	407260.78	1533076.79
114	407271.84	1533058.18
115	407280.27	1533051.91
116	407287.12	1533050.53
117	407293.44	1533049.97
118	407305.44	1533052.14
119	407316.57	1533057.63
120	407335.17	1533073.45
121	407350.85	1533084.82
122	407357.17	1533087.55
123	407365.42	1533090.28
124	407377.46	1533090.84
125	407400.79	1533092.08
126	407418.02	1533093.60
127	407431.85	1533095.46
128	407448.69	1533097.42
129	407453.93	1533095.34
130	407457.40	1533090.69
131	407461.52	1533080.61
132	407463.34	1533066.55
133	407458.11	1533047.48
134	407446.26	1533021.49
135	407444.08	1533017.09
136	407433.55	1532995.33
137	407426.25	1532983.96
138	407417.97	1532971.09
139	407399.57	1532950.59
140	407382.14	1532936.17
141	407370.88	1532929.88
142	407361.55	1532927.61
143	407354.52	1532928.16
144	407347.49	1532930.33
145	407339.79	1532935.99
146	407337.70	1532939.75

147	407336.33	1532942.21
148	407332.36	1532964.54
149	407331.98	1532966.29
150	407324.75	1532994.13
151	407314.54	1533008.57
152	407293.32	1533025.65
153	407265.06	1533046.32
154	407241.22	1533064.55
155	407221.79	1533078.50
106	407208.56	1533086.77
156	407540.80	1533265.30
157	407532.69	1533260.02
158	407519.85	1533255.95
159	407500.89	1533241.26
160	407482.72	1533225.67
161	407447.12	1533192.03
162	407436.02	1533175.88
163	407426.24	1533158.87
164	407414.05	1533135.66
165	407399.49	1533128.95
166	407355.75	1533124.18
167	407324.56	1533118.11
168	407289.47	1533113.46
169	407273.35	1533111.28
170	407254.96	1533108.80
171	407215.62	1533103.16
172	407213.52	1533105.69
173	407213.46	1533109.34
174	407217.76	1533113.38
175	407237.48	1533129.48
176	407258.12	1533145.46
177	407276.18	1533158.59
178	407283.39	1533162.70
179	407295.90	1533170.24
180	407302.14	1533174.09
181	407308.03	1533178.43
182	407311.73	1533182.69
183	407314.26	1533186.60
184	407316.78	1533190.51
185	407319.10	1533196.54
186	407321.07	1533205.39
187	407322.58	1533217.91
188	407319.79	1533228.62
189	407306.32	1533251.49

190	407289.74	1533274.86
191	407268.55	1533293.03
192	407260.30	1533301.62
193	407256.43	1533305.66
194	407251.85	1533314.31
195	407251.89	1533322.38
196	407254.96	1533326.08
197	407259.18	1533328.10
198	407272.67	1533329.54
199	407279.37	1533327.15
200	407294.13	1533319.77
201	407311.80	1533311.71
202	407325.17	1533309.22
203	407342.42	1533309.23
204	407373.82	1533312.69
205	407402.20	1533315.10
206	407432.82	1533316.93
207	407456.21	1533318.12
208	407463.52	1533317.05
209	407469.82	1533313.61
210	407482.80	1533305.17
211	407496.34	1533297.43
212	407523.11	1533284.12
213	407531.23	1533278.98
214	407542.30	1533268.91
156	407540.80	1533265.30
238	407556.75	1533253.10
239	407563.71	1533251.11
240	407568.77	1533245.70
241	407587.87	1533221.78
242	407603.69	1533202.63
243	407618.66	1533179.30
244	407627.11	1533161.09
245	407629.16	1533153.63
246	407627.33	1533146.85
247	407620.33	1533141.59
248	407592.81	1533126.66
249	407566.59	1533117.48
250	407551.88	1533102.91
251	407538.56	1533094.23
252	407527.23	1533088.55
253	407515.79	1533089.42
254	407512.34	1533093.32
255	407511.06	1533099.68

256	407520.93	1533123.56
257	407541.63	1533174.99
258	407551.21	1533212.64
259	407554.13	1533231.19
260	407553.55	1533242.69
261	407552.30	1533249.60
262	407553.94	1533252.03
238	407556.75	1533253.10
275	406790.15	1532970.53
276	406729.02	1532962.58
277	406727.42	1532961.74
278	406720.54	1532961.44
279	406717.80	1532962.34
280	406713.36	1532965.57
281	406710.94	1532975.20
282	406712.30	1532979.69
283	406714.88	1532982.60
284	406730.88	1532982.81
285	406750.72	1532980.91
286	406767.03	1532981.76
287	406780.55	1532983.77
288	406808.81	1532993.32
289	406823.60	1533006.53
290	406831.92	1533014.96
291	406843.56	1533023.01
292	406869.35	1533038.35
293	406899.80	1533052.64
294	406905.54	1533053.69
295	406913.44	1533054.59
296	406924.44	1533054.59
297	406950.93	1533049.15
298	406959.11	1533048.39
299	406968.21	1533048.69
300	406977.52	1533050.62
301	406981.55	1533052.30
302	406993.07	1533058.83
303	407002.10	1533064.63
304	407029.28	1533084.90
305	407047.68	1533086.86
306	407055.63	1533088.48
307	407075.15	1533094.92
308	407106.66	1533093.93
309	407140.57	1533092.55
310	407141.77	1533089.56

311	407141.61	1533086.11
312	407140.27	1533082.47
313	407138.56	1533079.66
314	407132.67	1533075.55
315	407091.22	1533059.50
316	407068.48	1533051.08
317	407039.45	1533040.93
318	407000.18	1533028.33
319	406961.08	1533012.56
320	406928.84	1532998.56
321	406897.24	1532985.73
322	406879.47	1532986.74
323	406874.13	1532986.97
324	406868.01	1532985.74
325	406861.07	1532982.81
326	406854.54	1532979.50
327	406846.52	1532977.86
274	406840.14	1532977.03